

OHARRAK:
NOTAS:

LEYENDA

Cuadricula

Municipio

REV.	CLASE DE MODIFICACIÓN	FECHA	NOMBRE	COMP.	OBRA
03	Planos definitivos				
02	Apeo				
01	Acuerdo de iniciación	MAR-26			

BERRIKUSPENAK / REVISIONES

GEOGRAMA digital maps LurTek

UTE Geograma - Lurtek

AHOLKULARIAREN ERREFERENTZIA REFERENCIA CONSULTOR	ERREFERENTZIA REFERENCIA
G25030	G25030

euskal trenbide sarea

ESKALA ORIGINALA
ESCALA ORIGINAL
1:3.500

0 35 70 105 m
ESKALA GRAFIKOA
ESCALA GRAFICA

PROIEKTUAREN IZENBURUA
TITULO DEL PROYECTO

AMOREBIETA-BERMEO (ETS) ADARRAREN MUGAKETA ADMINISTRATIBOA
DESLINDE ADMINISTRATIVO DEL RAMAL AMOREBIETA-BERMEO (ETS)

PLANOAREN IZENBURUA
TITULO DEL PLANO

BERMEOKO OROKORRA PLANUA
PLANO GENERAL BERMEO

UDALERRI / MUNICIPIO
10

ORRIA / HOJA
1

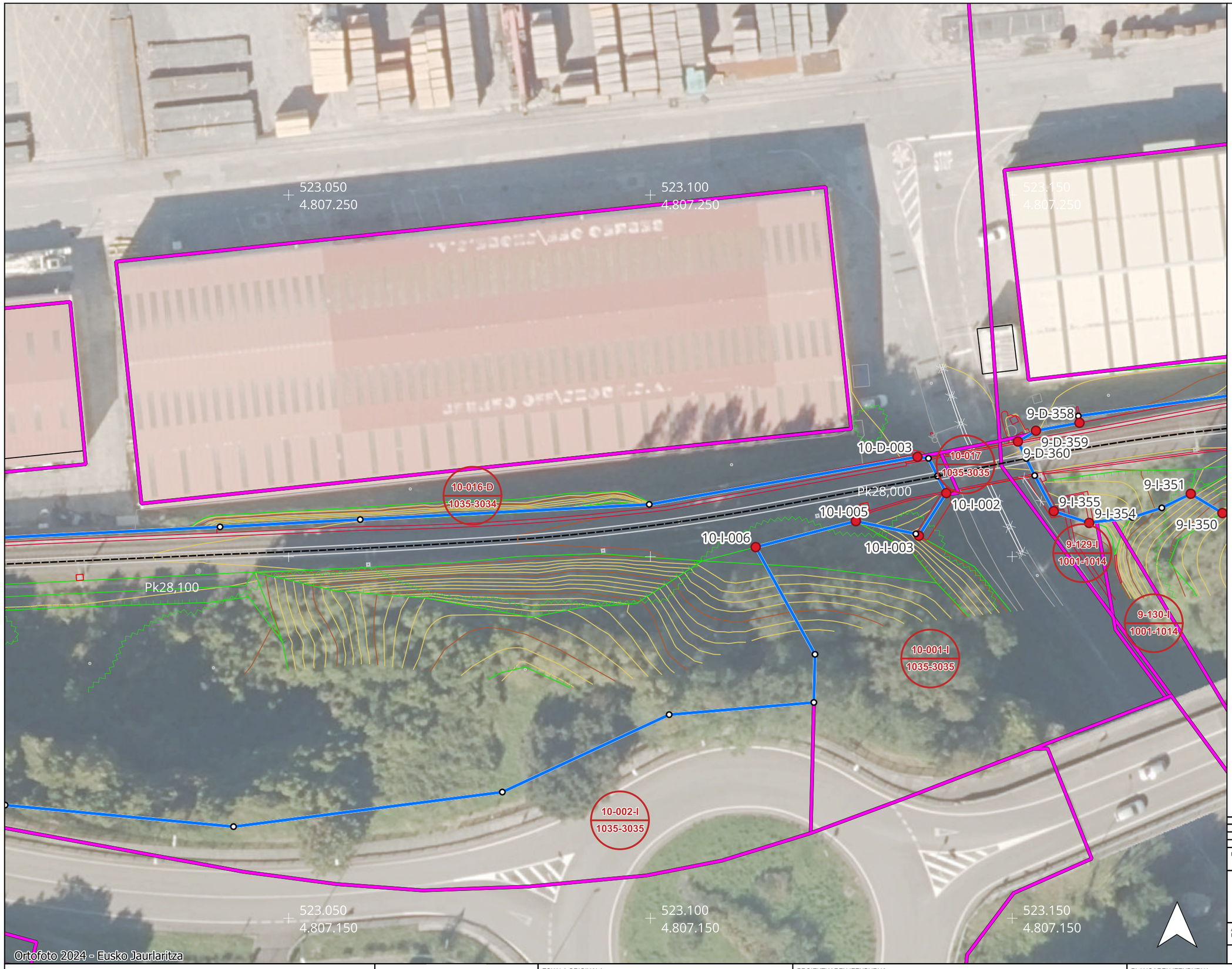

OHARRAK:
NOTAS:

LEYENDA

MUN-I/D-000

Taketa zk.
Nº Estaca

BML Erpinak
Vértices LDP

Lurzati Muga
Límite de Parcela

Muga
Límite de Deslinde

Udalerri Kodea
Código Municipio

Finkaren zk.
Nº Finca

00-000
000-000

Katastroko erref.
Ref. Catastral

REV.	CLASE DE MODIFICACIÓN	FECHA	NOMBRE	COMP.	OBRA
03	Planos definitivos				
02	Apeo				
01	Acuerdo de iniciación	MAR-26			

BERRIKUSPENAK / REVISIONES

GEOGRAMA digital maps LurTek

UTE Geograma - Lurtek

AHOLKULARIAREN ERREFERENTZIA REFERENCIA CONSULTOR	ERREFERENTZIA REFERENCIA
G25030	G25030

euskal trenbide sarea

ESKALA ORIGINALA
ESCALA ORIGINAL
1:500

0 5 10 15 m

ESKALA GRAFIKOA
ESCALA GRAFICA

PROIEKTUAREN IZENBURUA
TITULO DEL PROYECTO

AMOREBIETA-BERMEO (ETS) ADARRAREN MUGAKETA ADMINISTRATIBOA
DESLINDE ADMINISTRATIVO DEL RAMAL AMOREBIETA-BERMEO (ETS)

PLANOAREN IZENBURUA
TITULO DEL PLANO

MUGAKETA PLANUA
PLANO DE DESLINDE

UDALERRI / MUNICIPIO
10

ORRIA / HOJA
168

OHARRAK:
NOTAS:

LEYENDA

MUN-I/D-000

Taketa zk.
Nº Estaca

BML Erpinak
Vértices LDP

Lurzati Muga
Límite de Parcela

Muga
Límite de Deslinde

Udalerri Kodea
Código Municipio

Finkaren zk.
Nº Finca

00-000
000-000

Katastroko erref.
Ref. Catastral

522.900
4.807.250

522.950
4.807.250

523.000
4.807.250

10-014-D
1035-3031

522.900
4.807.200

10-004-I
1035-3024

10-I-024

10-I-017

10-I-014

10-I-013

10-I-027

522.900
4.807.150

522.950
4.807.150

523.000
4.807.150

Ortofoto 2024 - Eusko Jaurlaritza

REV.	CLASE DE MODIFICACIÓN	FECHA	NOMBRE	COMP.	OBRA
03	Planos definitivos				
02	Apeo				
01	Acuerdo de iniciación	MAR-26			

BERRIKUSPENAK / REVISIONES

GEOGRAMA digital maps
LurTek
UTE Geograma - Lurtek

AHOLKULARIAREN ERREFERENTZIA REFERENCIA CONSULTOR	ERREFERENTZIA REFERENCIA
G25030	G25030

euskal trenbide sarea

ESKALA ORIGINALA
ESCALA ORIGINAL
1:500

0 5 10 15 m
ESKALA GRAFIKOA
ESCALA GRAFICA

PROIEKTUAREN IZENBURUA
TITULO DEL PROYECTO
AMOREBIETA-BERMEO (ETS) ADARRAREN MUGAKETA ADMINISTRATIBOA
DESLINDE ADMINISTRATIVO DEL RAMAL AMOREBIETA-BERMEO (ETS)

PLANOAREN IZENBURUA
TITULO DEL PLANO
MUGAKETA PLANUA
PLANO DE DESLINDE

UDALERRI / MUNICIPIO
10

ORRIA / HOJA
169

OHARRAK:
NOTAS:

LEYENDA

MUN-I/D-000
Taketa zk.
Nº Estaca

BML Erpinak
Vértices LDP

Lurzati Muga
Límite de Parcela

Muga
Límite de Deslinde

Udalerri Kodea / Código Municipio
Finkaren zk. / Nº Finca
00-000
000-000
Katastroko erref. / Ref. Catastral

522.750 4.807.200
522.800 4.807.200
522.900 4.807.200
522.750 4.807.150
522.800 4.807.150
522.850 4.807.150
522.900 4.807.150

10-015-D
1035-3031
10-014-CONC 04
1035-3022
10-014-CONC 05
1035-3023
10-004-I
1035-3024
10-005-I
1033-1011
10-003-I
1-580

10-D-014
10-D-015
10-D-018
10-D-017
10-D-020
10-D-021
10-D-022
10-D-023
10-I-024
10-I-026
10-I-027
10-I-028
10-I-030
10-I-037
10-I-038
10-I-039
10-I-040

Pk28,300 (en túnel)
Pk28,400 (en túnel)

Ortofoto 2024 - Eusko Jaurlaritza

REV.	CLASE DE MODIFICACIÓN	FECHA	NOMBRE	COMP.	OBRA
03	Planos definitivos				
02	Apeo				
01	Acuerdo de iniciación	MAR-26			

BERRIKUSPENAK / REVISIONES

GEOGRAMA digital maps
LurTek
UTE Geograma - Lurtek

AHOLKULARIAREN ERREFERENTZIA / REFERENCIA CONSULTOR	ERREFERENTZIA / REFERENCIA
G25030	G25030

euskal trenbide sarea

ESKALA ORIGINALA / ESCALA ORIGINAL
1:500

ESKALA GRAFIKOA / ESCALA GRAFICA
0 5 10 15 m

PROIEKTUAREN IZENBURUA / TITULO DEL PROYECTO
AMOREBIETA-BERMEO (ETS) ADARRAREN MUGAKETA ADMINISTRATIBOA
DESLINDE ADMINISTRATIVO DEL RAMAL AMOREBIETA-BERMEO (ETS)

PLANOAREN IZENBURUA / TITULO DEL PLANO
MUGAKETA PLANUA
PLANO DE DESLINDE

UDALERRI / MUNICIPIO
10

ORRIA / HOJA
170

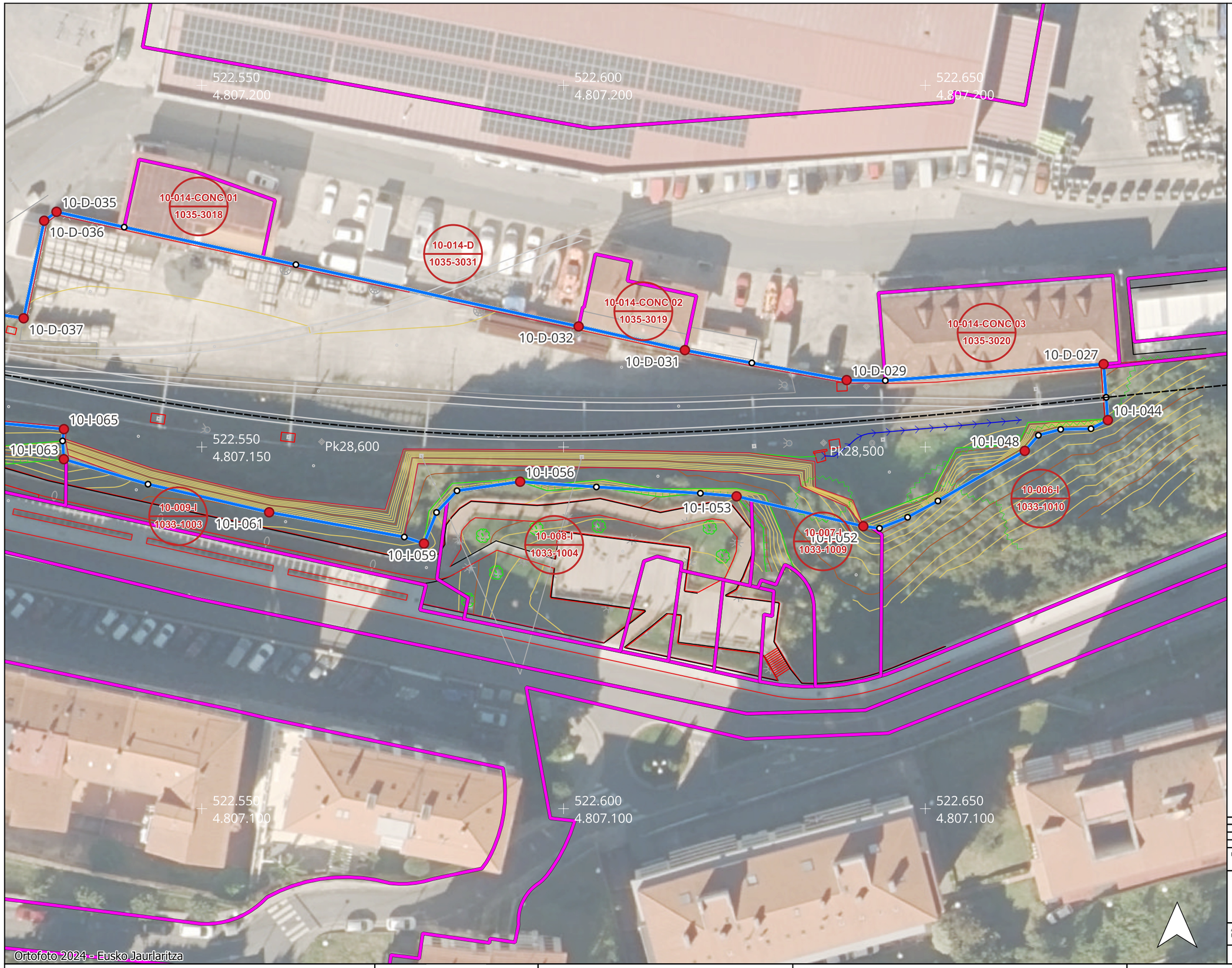

OHARRAK:
NOTAS:

LEYENDA

MUN-I/D-000

Taketa zk.
Nº Estaca

BML Erpinak
Vértices LDP

Lurzati Muga
Límite de Parcela

Muga
Límite de Deslinde

Udalerri Kodea
Código Municipio

Finkaren zk.
Nº Finca

00-000
000-000

Katastroko erref.
Ref. Catastral

REV.	CLASE DE MODIFICACIÓN	FECHA	NOMBRE	COMP.	OBRA
03	Planos definitivos				
02	Apeo				
01	Acuerdo de iniciación	MAR-26			

BERRIKUSPENAK / REVISIONES

GEOGRAMA digital maps LurTek

UTE Geograma - Lurtek

AHOLKULARIAREN ERREFERENTZIA REFERENCIA CONSULTOR	ERREFERENTZIA REFERENCIA
G25030	G25030

euskal trenbide sarea

ESKALA ORIGINALA
ESCALA ORIGINAL
1:500

0 5 10 15 m

ESKALA GRAFIKOA
ESCALA GRAFICA

PROIEKTUAREN IZENBURUA
TITULO DEL PROYECTO

AMOREBIETA-BERMEO (ETS) ADARRAREN MUGAKETA ADMINISTRATIBOA
DESLINDE ADMINISTRATIVO DEL RAMAL AMOREBIETA-BERMEO (ETS)

PLANOAREN IZENBURUA
TITULO DEL PLANO

MUGAKETA PLANUA
PLANO DE DESLINDE

UDALERRI / MUNICIPIO
10

ORRIA / HOJA
171

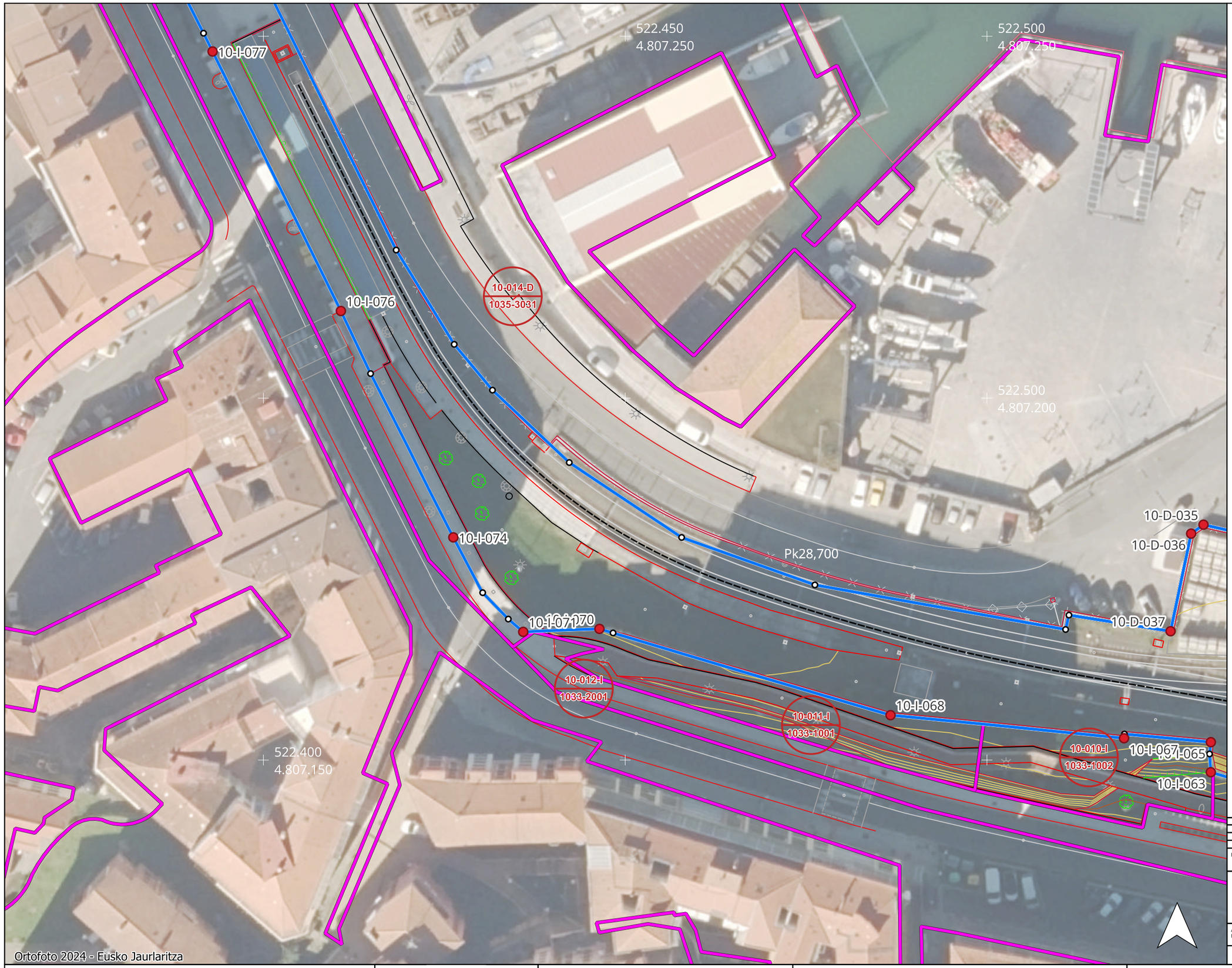

OHARRAK:
NOTAS:

LEYENDA

MUN-I/D-000

Taketa zk.
Nº Estaca

BML Erpinak
Vértices LDP

Lurzati Muga
Límite de Parcela

Muga
Límite de Deslinde

Udalerri Kodea
Código Municipio

Finkaren zk.
Nº Finca

00-000
000-000

Katastroko erref.
Ref. Catastral

REV.	CLASE DE MODIFICACIÓN	FECHA	NOMBRE	COMP.	OBRA
03	Planos definitivos				
02	Apeo				
01	Acuerdo de iniciación	MAR-26			

BERRIKUSPENAK / REVISIONES

GEOGRAMA digital maps — LurTek

UTE Geograma - Lurtek

AHOLKULARIAREN ERREFERENTZIA REFERENCIA CONSULTOR	ERREFERENTZIA REFERENCIA
G25030	G25030

euskal trenbide sarea

ESKALA ORIGINALA
ESCALA ORIGINAL
1:500

0 5 10 15 m

ESKALA GRAFIKOA
ESCALA GRAFICA

PROIEKTUAREN IZENBURUA
TITULO DEL PROYECTO

AMOREBIETA-BERMEO (ETS) ADARRAREN MUGAKETA ADMINISTRATIBOA
DESLINDE ADMINISTRATIVO DEL RAMAL AMOREBIETA-BERMEO (ETS)

PLANOAREN IZENBURUA
TITULO DEL PLANO

MUGAKETA PLANUA
PLANO DE DESLINDE

UDALERRI / MUNICIPIO
10

ORRIA / HOJA
172

OHARRAK:
NOTAS:

LEYENDA

MUN-I/D-000

Taketa zk.
Nº Estaca

BML Erpinak
Vértices LDP

Lurzati Muga
Límite de Parcela

Muga
Límite de Deslinde

Udalerri Kodea / Código Municipio — Finkaren zk. / Nº Finca
00-000
000-000
Katastroko erref. / Ref. Catastral

522.300 4.807.350
522.350 4.807.350
522.400 4.807.350
522.450 4.807.350
522.300 4.807.300
522.400 4.807.300
522.450 4.807.300
522.300 4.807.250
522.350 4.807.250
522.450 4.807.250

10-013-I
1034-2001
10-D-050
10-I-084
10-I-082
10-I-081
10-I-080
10-I-079
10-I-077

Ortofoto 2024 - Eusko Jaurlaritza

REV.	CLASE DE MODIFICACIÓN	FECHA	NOMBRE	COMP.	OBRA
03	Planos definitivos				
02	Apeo				
01	Acuerdo de iniciación	MAR-26			

BERRIKUSPENAK / REVISIONES

UTE Geograma - Lurtek

AHOLKULARIAREN ERREFERENTZIA / REFERENCIA CONSULTOR	ERREFERENTZIA / REFERENCIA
G25030	G25030

euskal trenbide sarea

ESKALA ORIGINALA / ESCALA ORIGINAL
1:500

0 5 10 15 m
ESKALA GRAFIKOA / ESCALA GRAFICA

PROIEKTUAREN IZENBURUA / TITULO DEL PROYECTO
AMOREBIETA-BERMEO (ETS) ADARRAREN MUGAKETA ADMINISTRATIBOA
DESLINDE ADMINISTRATIVO DEL RAMAL AMOREBIETA-BERMEO (ETS)

PLANOAREN IZENBURUA / TITULO DEL PLANO
MUGAKETA PLANUA
PLANO DE DESLINDE

UDALERRI / MUNICIPIO
10

ORRIA / HOJA
173